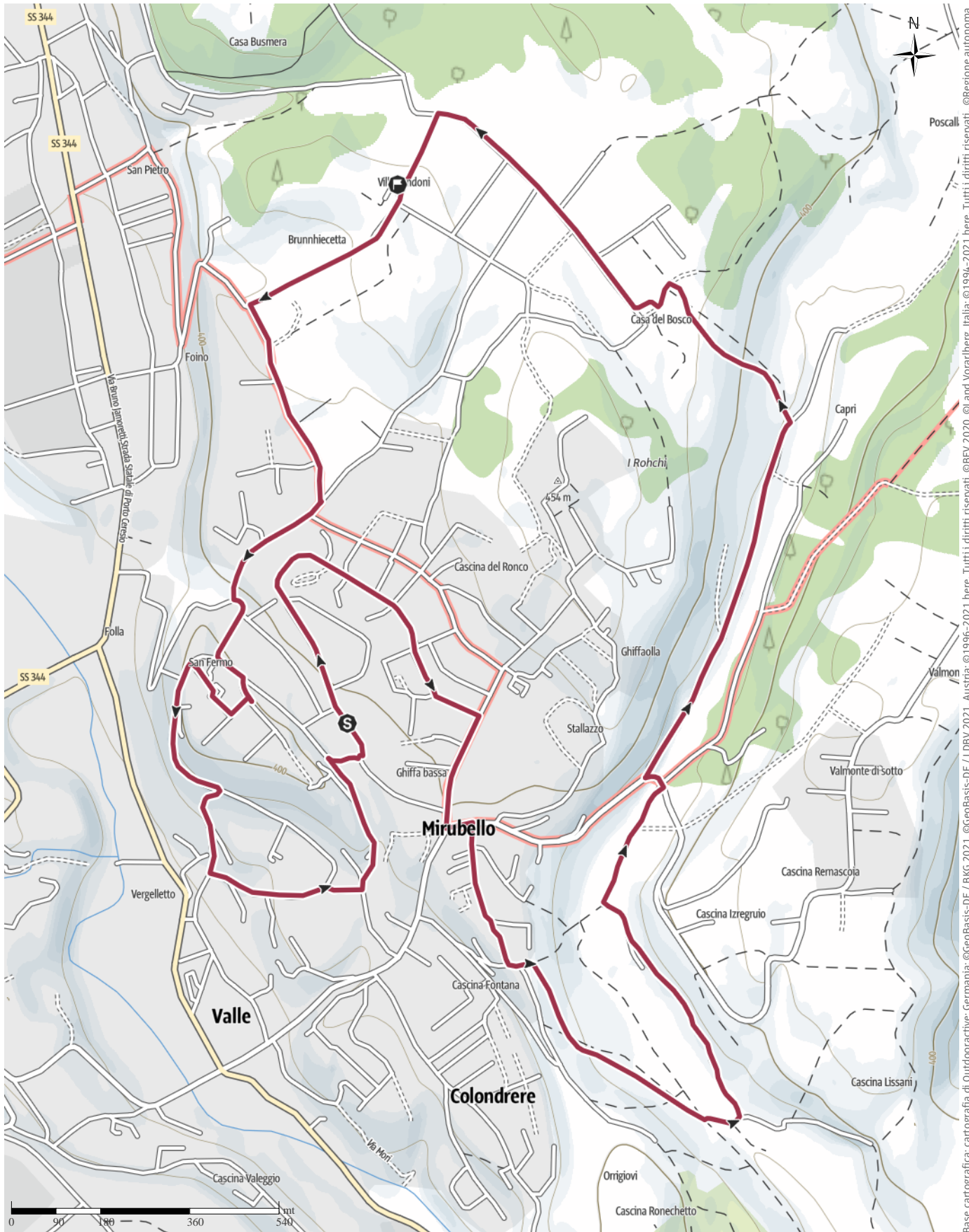


Memorial_Zanella Percorso breve

← 8 km | ⌚ 2:15 h. | ▲ 151 m | ▼ 151 m | Difficoltà -



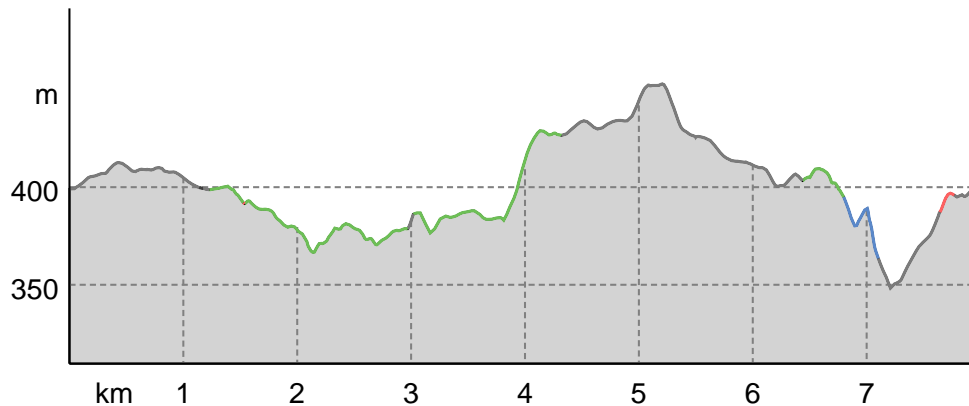
Base cartografica: cartografia di Outdooractive; Germania: ©GeoBasis-DE / BKG 2021. ©GeoBasis-DE / LDBV 2021. Austria: ©1996-2021 here. Tutti i diritti riservati. ©BBV 2020, ©Land Vorarlberg, Italia: ©1994-2021 here. Tutti i diritti riservati. ©Regione autonoma di Bolzano Alti Adige - Ripartizione natura, paesaggio e sviluppo del territorio, © Cartago S.R.L., Svizzera: Geodata ©swisstopo, ©BAFU - Bundesamt für Umwelt. Cartografia: cartografia di Outdooractive; ©OpenStreetMap (www.openstreetmap.org)

Memorial_Zanella Percorso breve

Tipo di strada

Asfalto	4,1 km
Strada	0,3 km
sterrata	
Sentiero	3,4 km
naturalistico	
Sentiero	0,1 km
Strada	0 km

Profilo altimetrico



Dati del percorso

Escursione

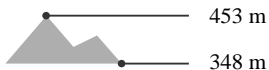
Lunghezza	↔	8 km
Durata	🕒	2:15 h.
Salita	⬆️	151 mt
Discesa	⬇️	151 mt

Difficoltà -

Impegno fisico ●●●●●

Tecnica ●●●●●

Livello sul mare



Periodo consigliato

GEN | FEB | MAR
APR | MAG | GIU
LUG | AGO | SET
OTT | NOV | DIC

Recensioni

Autori

Emozione ●●●●●

Paesaggio ●●●●●

Community